










TÖNNINGSTEDT, GEM. SÜLFELD
KR. SEGEBERG

BEBAUUNGSPLAN NR. 2

LEGENDE:

-  VORH. BEBAUUNG
-  GEPL. BEBAUUNG
-  PARKPLATZ
-  WASSERWERK
-  GRENZE BEBAUUNGSPLANGEBIET
-  GRUNDSTÜCKSGRENZE
-  AUFGEHOBEN
-  HÖHENLINIE
-  0.00.000000 FUSSWEGE

ENTWOREN UND AUFGESTELLT NACH § 8, 9 DES BBAUG. V. 23.6.60.
DER ENTWURF DES PLANES NEBST BEGRÜNDUNG HAT IN DER
ZEIT VOM 12.6.1962 BIS 17.7.1962 NACH VORHERIGER BEKANNT-
MACHUNG ZU JEDERMANN'S EINSICHT AUSGELEGEN.
Sulfeld, 16. Jan. 1963
DIE GEMEINDE: DER PLANVERFASSER:
WERNER FELDSEIN ARCH. BDA
KALTENKIRCHEN AM SCHAARFREDDER

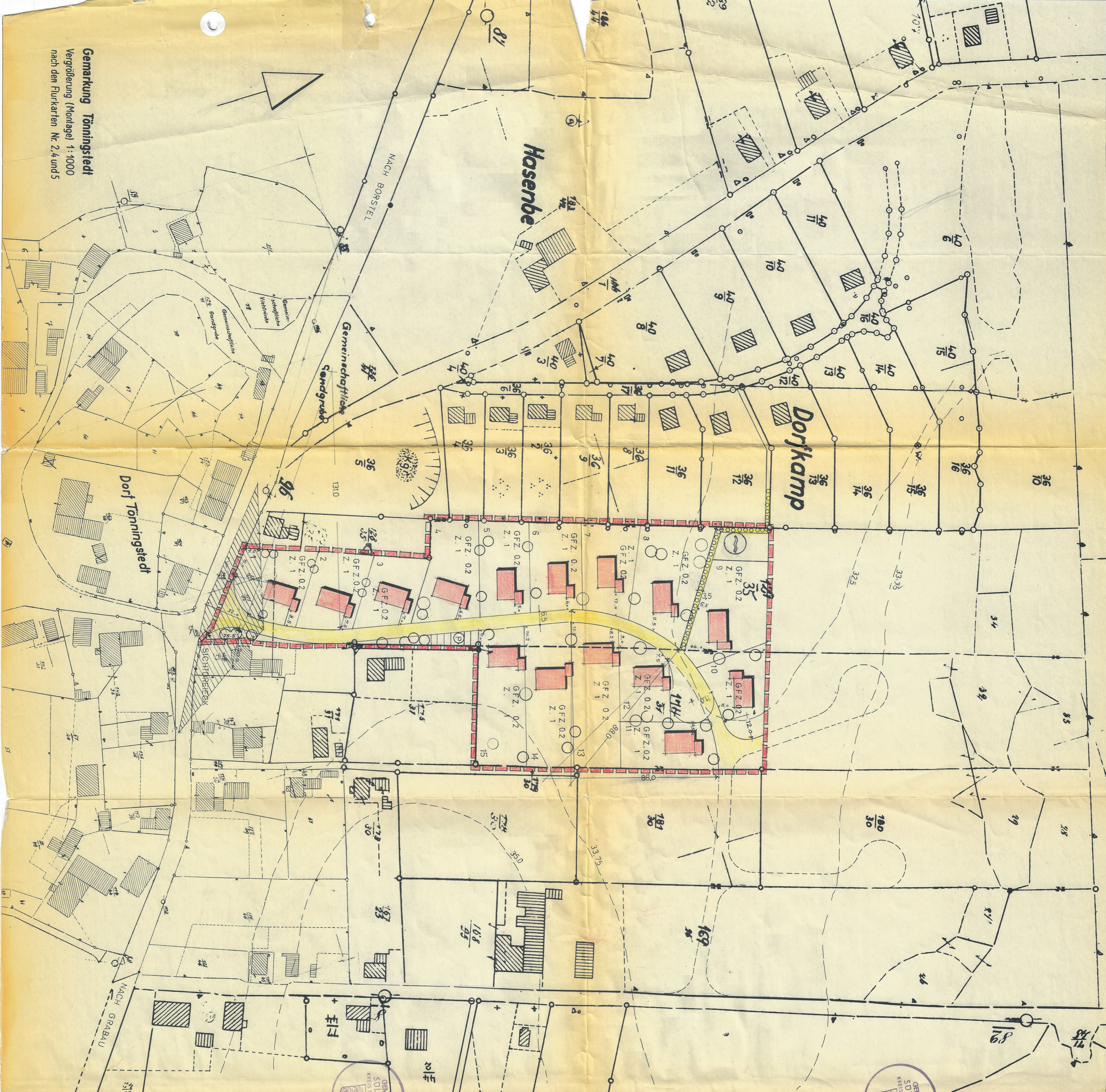
GEMEINDE SÜLFELD
KR. SEGEBERG
Bürgermeister
KATASTERAMT BAD SEGEBERG 11.12.1962

DIE DARSTELLUNG DES GEGENWÄRTIGEN ZUSTANDES SOWIE DIE
DER FESTLEGUNGEN DER NEUEN STÄDTEBAULICHEN PLANUNG
WERDEN ALS RICHTIG BESCHENIGT.

DIESER PLAN EINSCHL. BEGRÜNDUNG IST GEMÄSS § 10
BBAUG. AM 23.11.1962 VON DER GEMEINDEVERTRETUNG ALS
SATZUNG BESCHLOSSEN WORDEN.
Sulfeld, 16. Jan. 1963
GEMEINDE SÜLFELD
KR. SEGEBERG
BÜRGERMEISTER

GENEHIGT GEMÄSS ERLASS VOM
MINISTER FÜR ARBEIT SOZIALES
UND VERTRIEBENE

DIESER PLAN NEBST BEGRÜNDUNG IST AM 1962 MIT
BEKANNTMACHUNG DER GENEHMIGUNG ÖFFENTLICH AUSGE-
LEGT UND AN DIESEM TAGE IN KRAFT GETRETEN.
DER BÜRGERMEISTER.



Gemarkung Tönningsstedt
Vergrößerung (Montage) 1:1000
nach den Flurkarten Nr. 2, 4 und 5